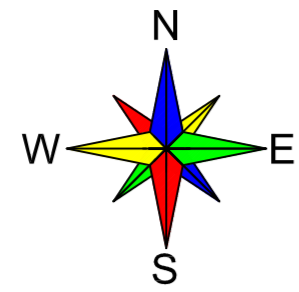
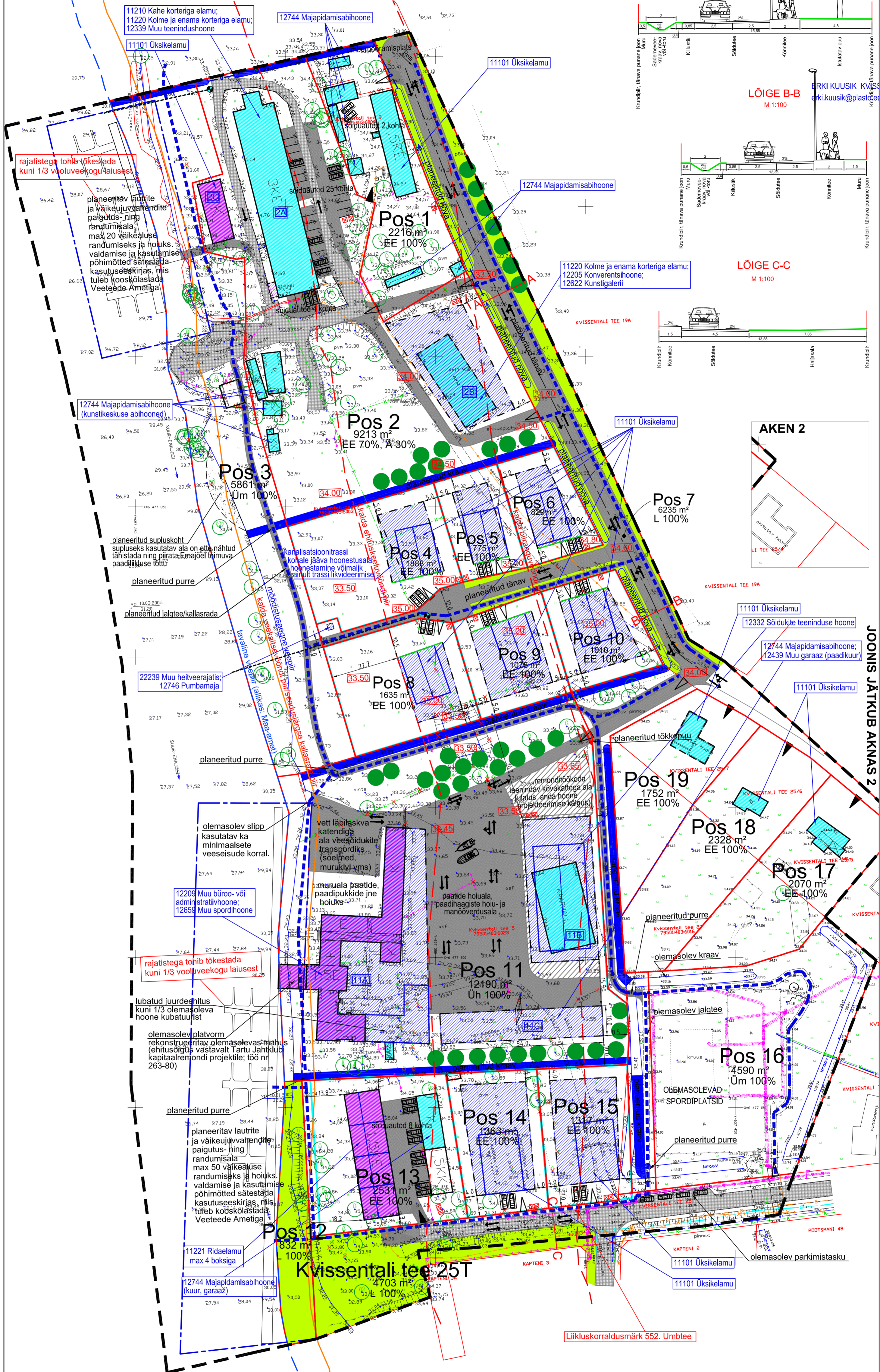
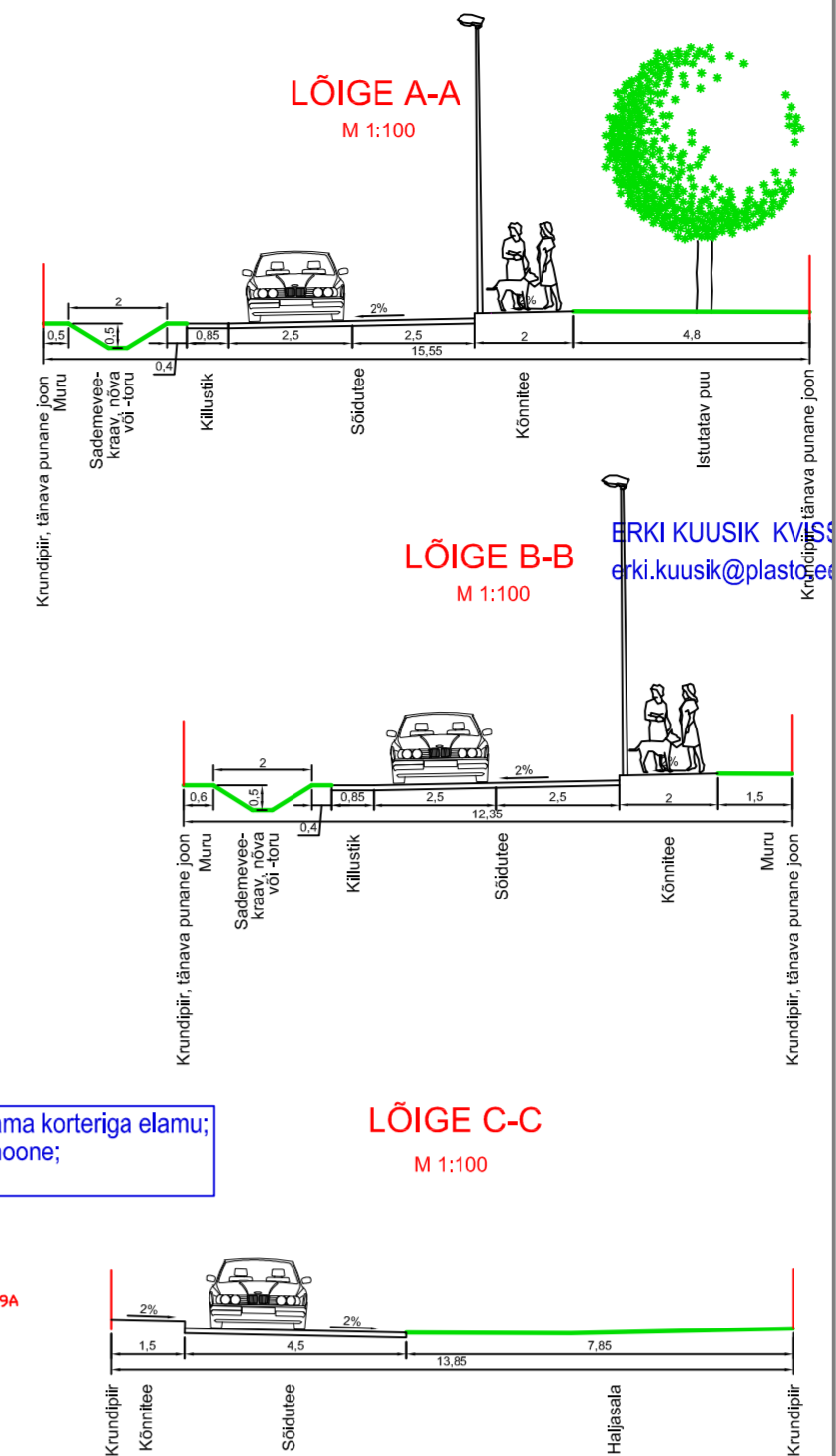


# Kruntide Kvissentali tee 3; Kvissentali tee 5 ja Kvissentali tee 7 ning nende lähiala detailplaneering planeeringu põhikaart M 1:500



## TÄNAVATE RISTLÕIKED



## Leppemärgid

- planeeritava ala piir
- olemasolev krundipiir
- planeeritud krundipiir
- krundi aadress planeeringus
- KE olemasolev säilitatav hoonestus
- KE olemasolev rekonstrueeritav hoonestus
- IK liivideeritav hoone
- JK planeeritud juurdeehitus
- JK planeeritud hoonestusala / võimalik hoone
- JK kohustuslik ehitusjoon
- JK poololev hoone
- JK hoone tähtis
- JK hoone soovituslik katuseharja suund
- JK säiluv / planeeritud juurdeehitus
- JK Emaajõe moodustav veepiir
- JK Emaajõe tavane veepiir (täiskas: Maa-amet)
- JK planeeritud taime- ja väikeveevahendite paigutus- ning randumisalala
- JK Emaajõe kalda veekalvevõndi piir (10m tavalisest veepiirist)
- JK Emaajõe kalda ehituskeelvõndi piir (10m tavalisest veepiirist)
- JK Emaajõe kalda piiranguvõndi piir (10m tavalisest veepiirist)
- JK olemasolev säilitatav tee, parkla
- JK planeeritud tee, parkla
- JK planeeritud kõvkattega ala, mille üatus ja ligipääsmine tuleb anda hoone projekteerimise käigus
- JK muruala tee, tänava või parkla koosseis / kiltustik
- JK olemasolev säilitatav puu
- JK liivideeritav puu / võsa vm objekt
- JK planeeritud puu
- JK slipp
- JK planeeritud autoliiklussuund
- JK planeeritud teekattemärgistus
- JK planeeritud jajakäijate liikumissuund
- JK planeeritud parkimiskohad
- JK planeeritud prügilakonteineri asukoht
- JK planeeritud tee või kõvkattega ala piirjoon
- JK planeeritud sademeveekraav
- JK planeeritud sademeveetoru
- JK soovituslik maapinna absoluutkõrgus
- JK hoone kasutamise otstarve
- JK planeeritud piire
- JK planeeritud tuleterjite veevõtkuave tametoruga Emaajõe

## Pos 6

- KE olemasolev säilitatav hoonestus
- KE olemasolev rekonstrueeritav hoonestus
- IK liivideeritav hoone
- JK planeeritud juurdeehitus
- JK planeeritud hoonestusala / võimalik hoone
- JK kohustuslik ehitusjoon
- JK poololev hoone
- JK hoone tähtis
- JK hoone soovituslik katuseharja suund
- JK säiluv / planeeritud juurdeehitus
- JK Emaajõe moodustav veepiir
- JK Emaajõe tavane veepiir (täiskas: Maa-amet)
- JK planeeritud taime- ja väikeveevahendite paigutus- ning randumisalala
- JK Emaajõe kalda veekalvevõndi piir (10m tavalisest veepiirist)
- JK Emaajõe kalda ehituskeelvõndi piir (10m tavalisest veepiirist)
- JK Emaajõe kalda piiranguvõndi piir (10m tavalisest veepiirist)

## Märkused

1. Planeeringu aluskaardina on kasutatud OO Avek Maa (litsents nr. 554 MA-K) poolt koostatud Kvissentali tee 3, 5, 7, 9 ja 27 geodeetilist moodustist (töö nr AM-620/08).
2. Käesolevat joonist täiendab kruntide Kvissentali tee 3; Kvissentali tee 5 ja Kvissentali tee 7 ning nende lähiala detailplaneeringu seletuskiri.

TARTUMAA OMAVALITSUSTE LIIT		STADIUM	SAART	DAART
KRUNTIDE KVISSENTALI TEE 3; KVISSENTALI TEE 5 JA KVISSENTALI TEE 7 NING NENDE LÄHIALA DETAILPLANEERING		DP	3	6
PLANEERINGU PÕHIKAART M 1:500		IB 06/2005		